


Выписка из Единого государственного реестра недвижимости об основных характеристиках и зарегистрированных правах на объект недвижимости
В Единый государственный реестр недвижимости внесены следующие сведения:
Земельный участок

(вид объекта недвижимости)			
Лист №	Раздела 1	Всего листов раздела 1:	Всего разделов:
20.06.2017			
Кадастровый номер:	10:10:0081502:425		

Номер кадастрового квартала:	10:10:0081502
Дата присвоения кадастрового номера:	15.06.2017
Ранее присвоенный государственный учетный номер:	данные отсутствуют
Адрес:	Российская Федерация, Республика Карелия, Соргавальский муниципальный район, Соргавальское городское поселение, о. Риеккадансари
Площадь:	2500 +/- 18 кв. м
Кадастровая стоимость, руб.:	3000
Кадастровые номера расположенных в пределах земельного участка объектов недвижимости:	данные отсутствуют
Категория земель:	Земли населенных пунктов
Виды разрешенного использования:	Индивидуальные жилые дома без встроенно-пристроенных помещений делового, культурного и обслуживающего назначения. Территориальная зона: Ж-3. Зона индивидуальной жилой застройки
Статус записи об объекте недвижимости:	Сведения об объекте недвижимости имеют статус "актуальные"
Особые отметки:	Для данного земельного участка обеспечен доступ посредством земельного участка (земельных участков) с кадастровым номером (кадастровыми номерами) 10:10:0081502:85.
Получатель выписки:	Республика Карелия
ГОСУДАРСТВЕННЫЙ РЕГИСТРАТОР ПРАВ	
(полное наименование должности)	
М.П.	Карконен Ю. В.
(инициалы, фамилия)	



Земельный участок

Лист № _____ Раздела 2
 20.06.2017

Всего листов раздела 2: _____
 Всего разделов: _____
 Всего листов выписки: _____

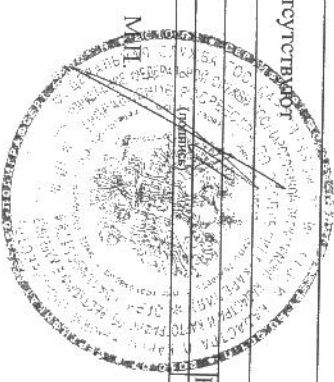
Кадастровый номер: 10:10:0081502:425

(вид объекта недвижимости)

1. Правообладатель (правообладатели):	1.1. Республика Карелия
2. Вид, номер и дата государственной регистрации права:	2.1. Собственность, № 10:10:0081502:425-10/001/2017-1 от 15.06.2017
3. Документы-основания:	3.1. абз.3 п.2 ст.3.1 Федерального закона "О введении в действие Земельного кодекса" № 137-ФЗ от 25.10.2001
4. Ограничение прав и обременение объекта недвижимости:	не зарегистрировано
5. Сведения о наличии решения об изъятии объекта недвижимости для государственных и муниципальных нужд:	данные отсутствуют
6. Сведения об осуществлении государственной регистрации прав без необходимого в силу закона согласия третьего лица, органа:	данные отсутствуют

ГОСУДАРСТВЕННЫЙ РЕГИСТРАТОР ПРАВ
 (полное наименование должности)

Карконен Ю. В.
 (инициалы, фамилия)



Земельный участок

(или объекта недвижимости)

Лист № 20.06.2017

Раздела 3

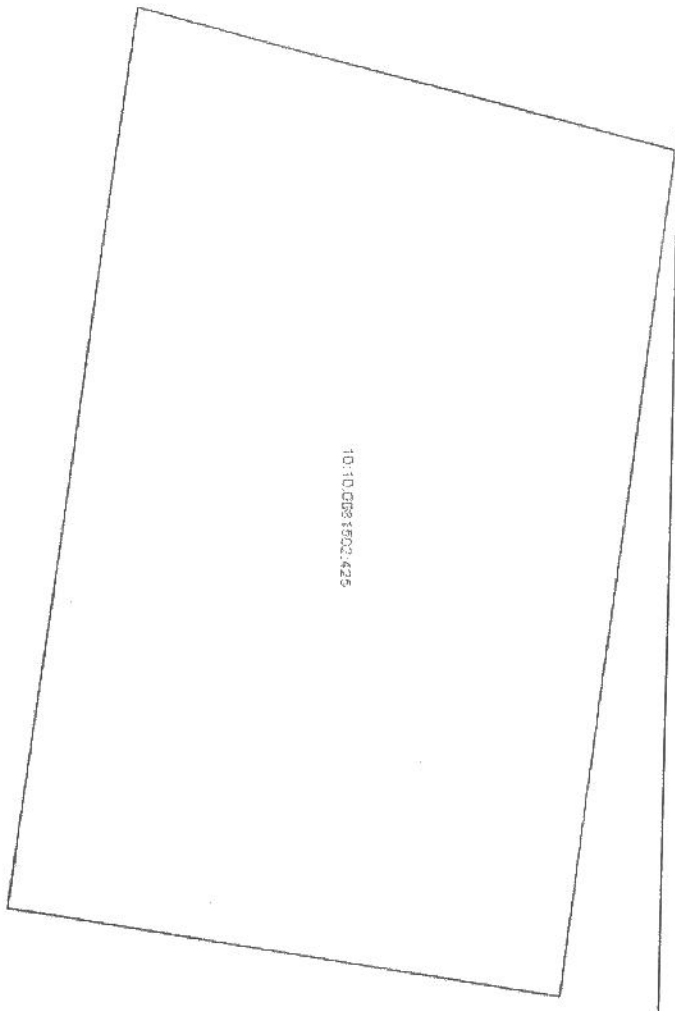
Всего листов раздела 3:

Всего листов выписки:

Кадастровый номер:

10:10:0081502:425

План (чертеж, схема) земельного участка:



Масштаб 1:

Условные обозначения:

ГОСУДАРСТВЕННЫЙ РЕГИСТРАТОР ПРАВ

(полное наименование должности)

Карконен Ю. В.

(инициал, фамилия)

