


Выписка из Единого государственного реестра недвижимости об основных характеристиках и зарегистрированных правах на объект недвижимости

Сведения об основных характеристиках объекта недвижимости

В Единый государственный реестр недвижимости внесены следующие сведения:

Земельный участок			
<small>(вид объекта недвижимости)</small>			
Лист № <u> </u> Раздела <u> </u>	Всего листов раздела <u> </u>	Всего разделов: <u> </u>	Всего листов выписки: <u> </u>
20.06.2017			
Кадастровый номер:	10:10:0081502:432		

Номер кадастрового квартала:	10:10:0081502
Дата присвоения кадастрового номера:	15.06.2017
Ранее присвоенный государственный учетный номер:	данные отсутствуют
Адрес:	Российская Федерация, Республика Карелия, Сортавальский муниципальный район, Сортавальское городское поселение, о. Риеккалансари
Площадь:	2500 +/- 18 кв. м
Кадастровая стоимость, руб.:	3000
Кадастровые номера расположенных в пределах земельного участка объектов недвижимости:	данные отсутствуют
Категория земель:	Земли населённых пунктов
Виды разрешенного использования:	Индивидуальные жилые дома без встроенно-пристроенных помещений делового, культурного и обслуживающего назначения. Территориальная зона: Ж-3. Зона индивидуальной жилой застройки
Статус записи об объекте недвижимости:	Сведения об объекте недвижимости имеют статус "актуальные"
Особые отметки:	Для данного земельного участка обеспечен доступ посредством земельного участка (земельных участков) с кадастровым номером (кадастровыми номерами) 10:10:0081502:85.
Получатель выписки:	Республика Карелия

ГОСУДАРСТВЕННЫЙ РЕГИСТРАТОР ПРАВ <small>(полное наименование должности)</small>		Карконен Ю. В. <small>(инициалы, фамилия)</small>
--	---	--

М.П.


Выписка из Единого государственного реестра недвижимости об основных характеристиках и зарегистрированных правах на объект недвижимости
Сведения о зарегистрированных правах на объект недвижимости

Земельный участок			
(вид объекта недвижимости)			
Лист № <u> </u> Раздела <u>2</u>	Всего листов раздела <u>2</u> : <u> </u>	Всего разделов: <u> </u>	Всего листов выписки: <u> </u>
20.06.2017			
Кадастровый номер:		10:10:0081502:432	

1. Правообладатель (правообладатели):	1.1. Республика Карелия
2. Вид, номер и дата государственной регистрации права:	2.1. Собственность, № 10:10:0081502:432-10/001/2017-1 от 15.06.2017
3. Документы-основания:	3.1. абз.3 п.2 ст.3.1 Федерального закона "О введении в действие Земельного кодекса" № 137-ФЗ от 25.10.2001
4. Ограничение прав и обременение объекта недвижимости:	не зарегистрировано
5. Сведения о наличии решения об изъятии объекта недвижимости для государственных и муниципальных нужд:	данные отсутствуют
6. Сведения об осуществлении государственной регистрации прав без необходимого в силу закона согласия третьего лица, органа:	данные отсутствуют

ГОСУДАРСТВЕННЫЙ РЕГИСТРАТОР ПРАВ (полное наименование должности)	Карконен Ю. В. (инициалы, фамилия)
---	---------------------------------------

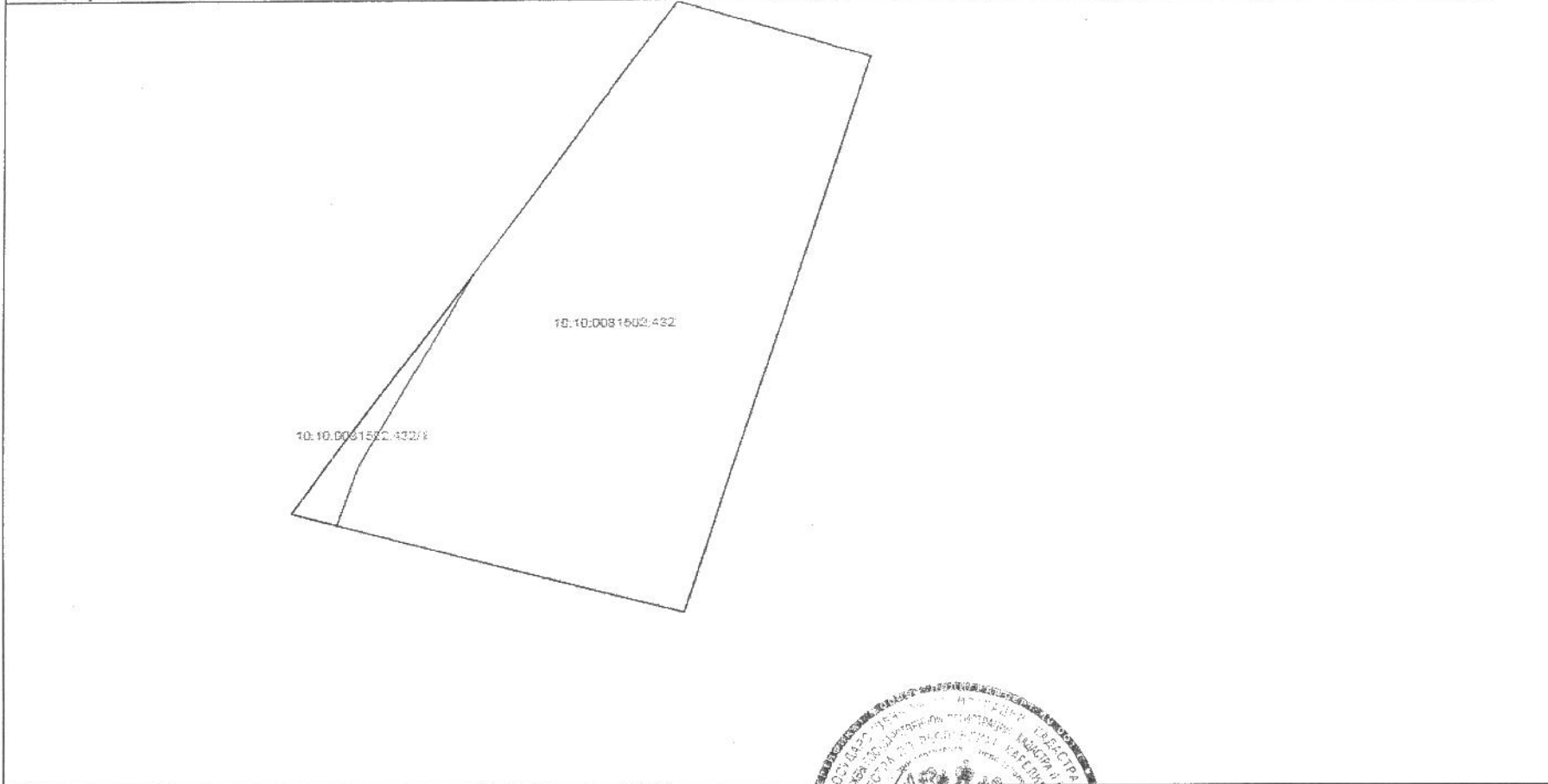
М.П.



Описание местоположения земельного участка

Земельный участок			
(вид объекта недвижимости)			
Лист №	Раздела <u>3</u>	Всего листов раздела <u>3</u> : ____	Всего разделов: ____
20.06.2017		Всего листов выписки: ____	
Кадастровый номер:		10:10:0081502:432	

План (чертеж, схема) земельного участка:



Масштаб 1:	Условные обозначения:		
------------	-----------------------	--	--

ГОСУДАРСТВЕННЫЙ РЕГИСТРАТОР ПРАВ	Карконен Ю. В.
(полное наименование должности)	(инициалы, фамилия)

М.П.

