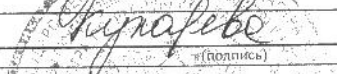


Выписка из Единого государственного реестра недвижимости об основных характеристиках и зарегистрированных правах на объект недвижимости  
**Сведения об основных характеристиках объекта недвижимости**

В Единый государственный реестр недвижимости внесены следующие сведения:

|   |   |                             |                                |
|---|---|-----------------------------|--------------------------------|
| <b>Земельный участок</b>                  |   |                             |                                |
| <small>(вид объекта недвижимости)</small> |   |                             |                                |
| Лист № <u>    </u> Раздела <u>1</u>       | Всего листов раздела <u>1</u> : <u>    </u> | Всего разделов: <u>    </u> | Всего листов выписки: <u>3</u> |
| 02.06.2017                                |   |                             |                                |
| Кадастровый номер:                        |   | 10:10:0081503:194           |                                |

|   |   |
|---|---|
| Номер кадастрового квартала:  | 10:10:0081503   |
| Дата присвоения кадастрового номера:  | 31.05.2017  |
| Ранее присвоенный государственный учетный номер:                                      | данные отсутствуют  |
| Адрес:  | Российская Федерация, Республика Карелия, Сортавальский муниципальный район, Сортавальское городское поселение, о. Риеккалансари.   |
| Площадь:  | 2100 +/- 16 кв. м   |
| Кадастровая стоимость, руб.:  | 2520  |
| Кадастровые номера расположенных в пределах земельного участка объектов недвижимости: | данные отсутствуют  |
| Категория земель:   | Земли населённых пунктов  |
| Виды разрешенного использования:  | Индивидуальные жилые дома без встроенно-пристроенных помещений делового, культурного и обслуживающего назначения. Территориальная зона: Ж-3. Зона индивидуальной жилой застройки  |
| Статус записи об объекте недвижимости:  | Сведения об объекте недвижимости имеют статус "актуальные"  |
| Особые отметки:   | Граница земельного участка пересекает границы земельных участков (земельного участка) с кадастровыми номерами (кадастровым номером) 10:10:0081503:13. Для данного земельного участка обеспечен доступ посредством земельного участка (земельных участков) с кадастровым номером (кадастровыми номерами) 10:10:0081503:13. |
| Получатель выписки:   | Республика Карелия  |


|  |   |  |
|--|---|--|
| ГОСУДАРСТВЕННЫЙ РЕГИСТРАТОР ПРАВ<br><small>(полное наименование должности)</small> | <br><small>(подпись)</small> | Кухарева С. Х.<br><small>(инициалы, фамилия)</small> |
|--|---|--|



Выписка из Единого государственного реестра недвижимости об основных характеристиках и зарегистрированных правах на объект недвижимости  
Сведения о зарегистрированных правах на объект недвижимости

|                            |                  |                                 |                       |
|----------------------------|------------------|---------------------------------|-----------------------|
| Земельный участок          |                  |                                 |                       |
| (вид объекта недвижимости) |                  |                                 |                       |
| Лист №                     | Раздела <u>2</u> | Всего листов раздела <u>2</u> : | Всего разделов: _____ |
| 02.06.2017                 |                  | Всего листов выписки: <u>3</u>  |                       |
| Кадастровый номер:         |                  | 10:10:0081503:194               |                       |

|    |   |                     |   |
|----|---|---------------------|---|
| 1. | Правообладатель (правообладатели):  | 1.1.                | Республика Карелия  |
| 2. | Вид, номер и дата государственной регистрации права:  | 2.1.                | Собственность, № 10:10:0081503:194-10/001/2017-1 от 01.06.2017  |
| 3. | Документы-основания:  | 3.1.                | Распоряжение Государственного комитета Республики Карелия по управлению государственным имуществом и организации закупок от 08.12.2016 №702-р |
| 4. | Ограничение прав и обременение объекта недвижимости:  | не зарегистрировано |   |
| 5. | Сведения о наличии решения об изъятии объекта недвижимости для государственных и муниципальных нужд:                      | данные отсутствуют  |   |
| 6. | Сведения об осуществлении государственной регистрации прав без необходимого в силу закона согласия третьего лица, органа: | данные отсутствуют  |   |


|   |   |                                       |
|---|---|---------------------------------------|
| ГОСУДАРСТВЕННЫЙ РЕГИСТРАТОР ПРАВ<br>(полное наименование должности) | <br>(подпись) | Кухарева С. Х.<br>(инициалы, фамилия) |
|---|---|---------------------------------------|




Выписка из Единого государственного реестра недвижимости об основных характеристиках и зарегистрированных правах на объект недвижимости  
Описание местоположения земельного участка

|                            |           |                                |                       |
|----------------------------|-----------|--------------------------------|-----------------------|
| Земельный участок          |           |                                |                       |
| (вид объекта недвижимости) |           |                                |                       |
| Лист №                     | Раздела 3 | Всего листов раздела 3 : _____ | Всего разделов: _____ |
| 02.06.2017                 |           | Всего листов выписки: <u>3</u> |                       |
| Кадастровый номер:         |           | 10:10:0081503:194              |                       |

План (чертеж, схема) земельного участка:



|   |   |                |                     |
|---|---|----------------|---------------------|
| Масштаб 1:  | Условные обозначения:   |                |                     |
| ГОСУДАРСТВЕННЫЙ РЕГИСТРАТОР ПРАВ<br>(полное наименование должности) | <br><i>Кухарева</i><br>(подпись) | Кухарева С. Х. | (инициалы, фамилия) |

М.П.